

Webinar 3
Indicadores espaciales como
herramientas para la planeación
urbana basada en la evidencia

Encuesta 1

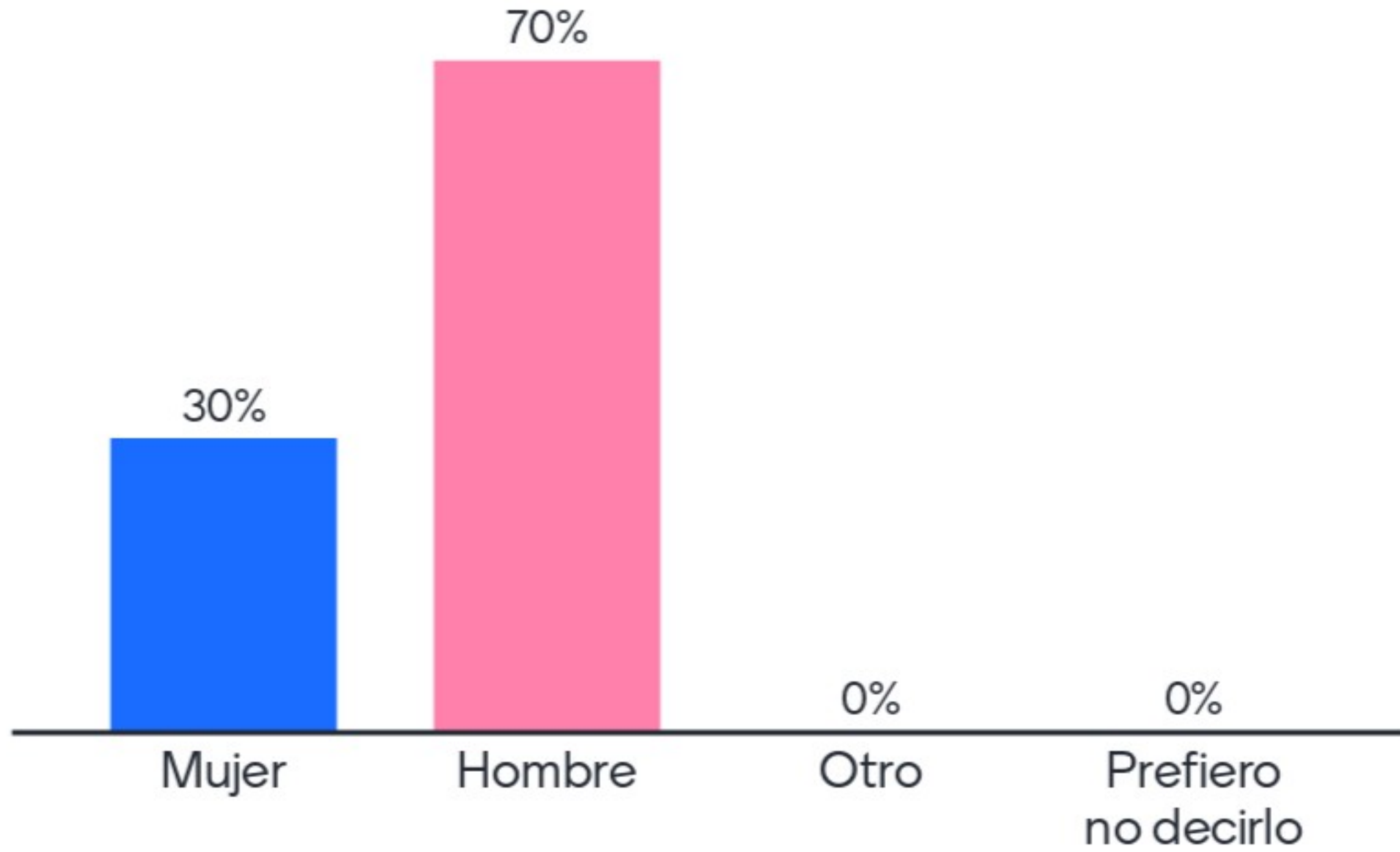
El papel de los indicadores
urbanos en la planeación del
territorio



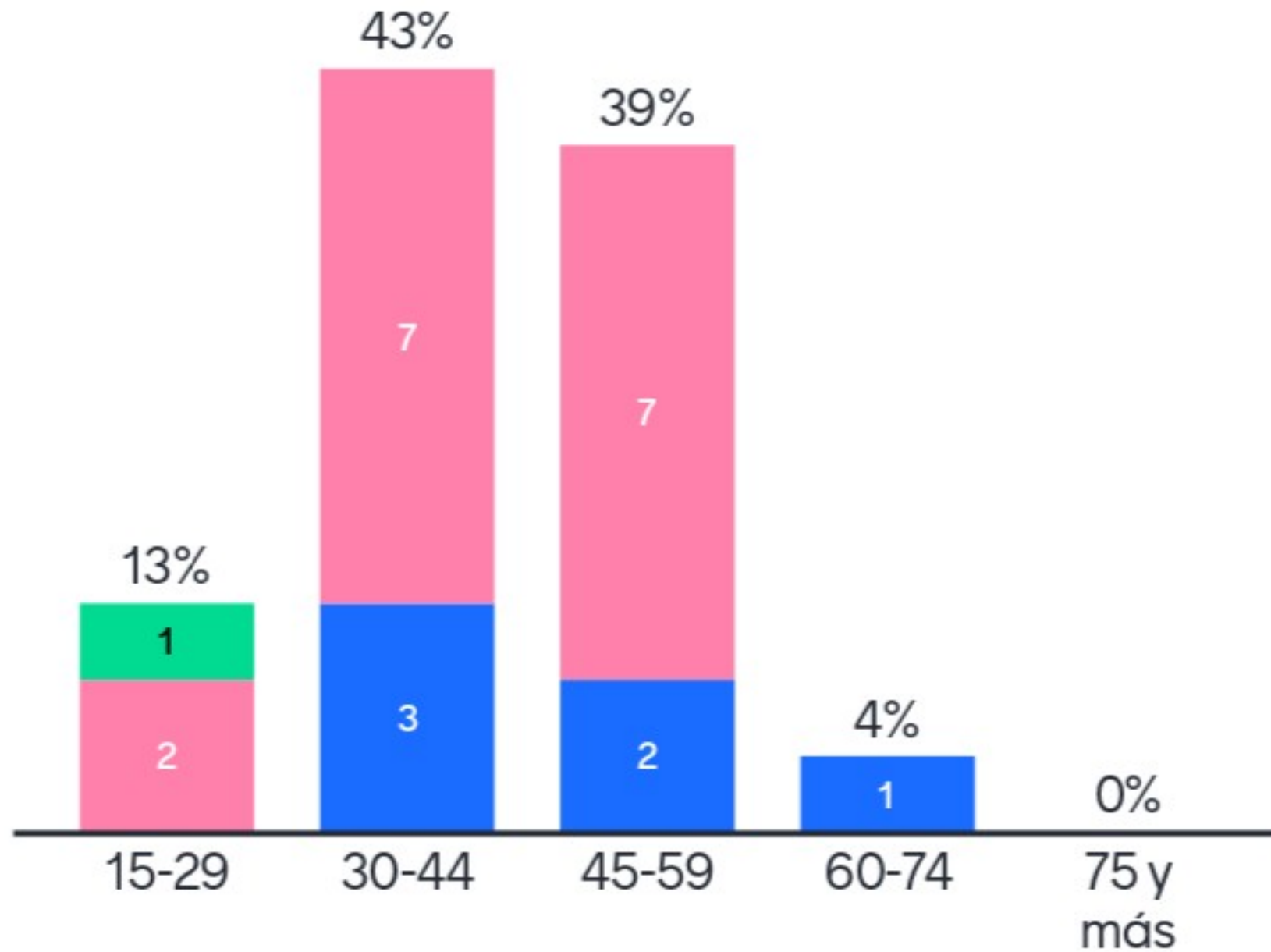
¿Listos para comenzar?



1. Sexo



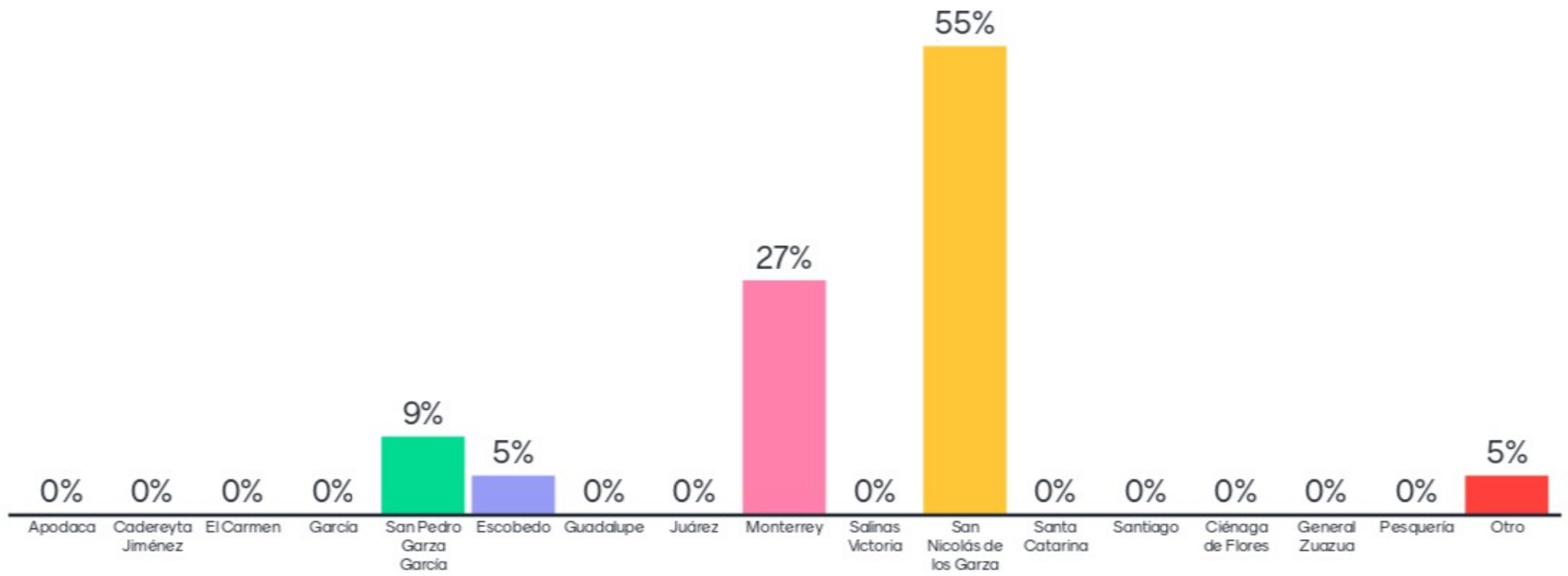
2. Grupo de edad



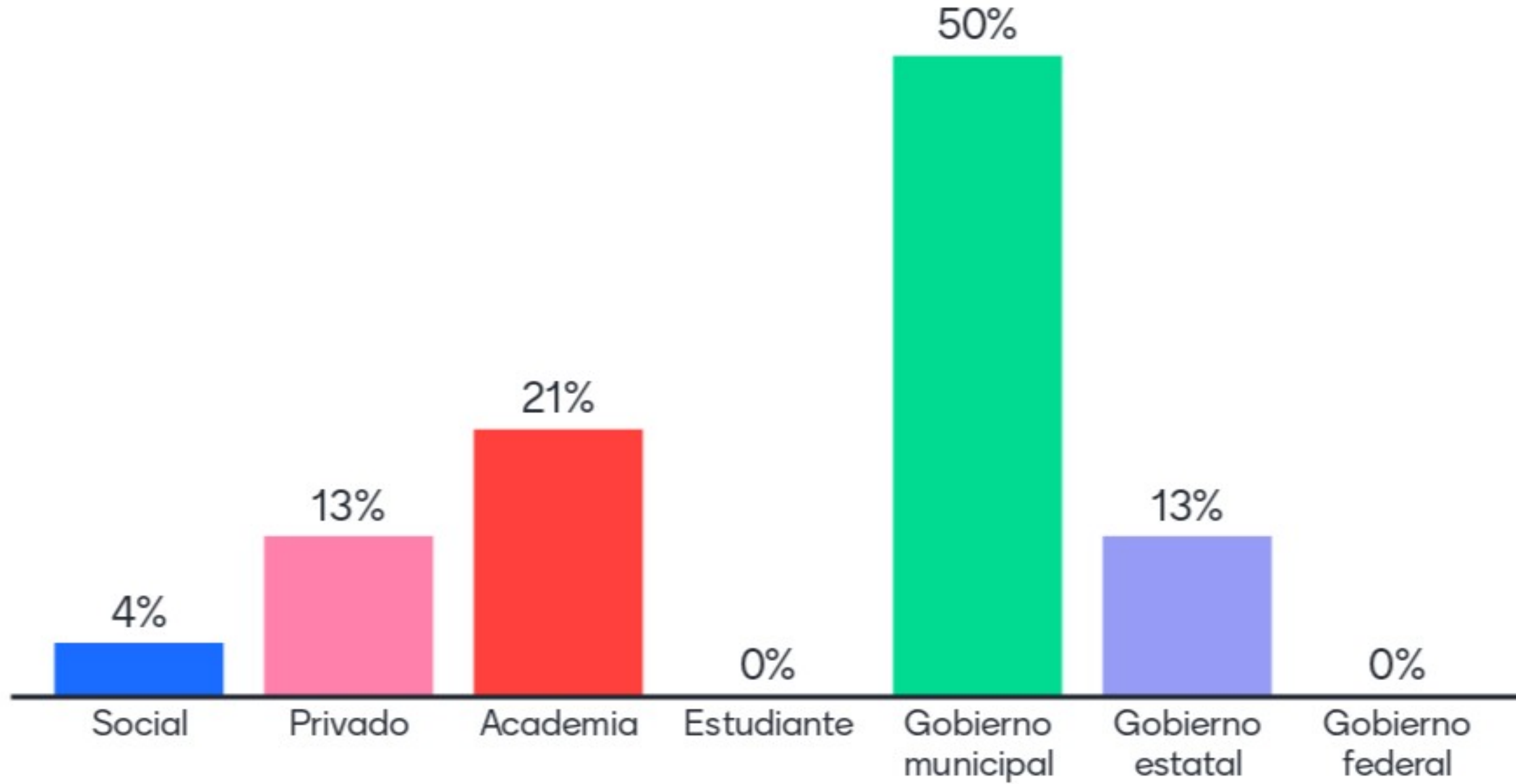
1. Sexo

- Mujer
- Hombre
- Otro
- Prefiero no decirlo
- Unknown

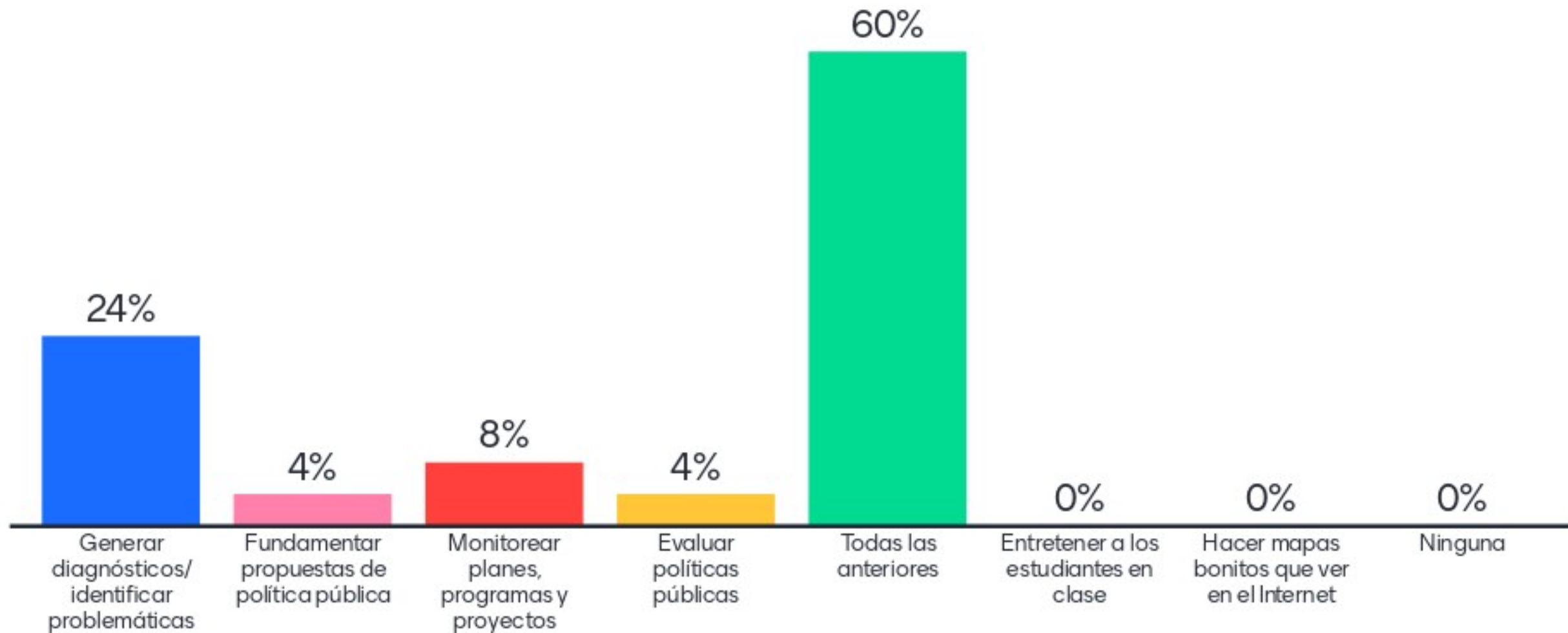
3. Municipio donde vives



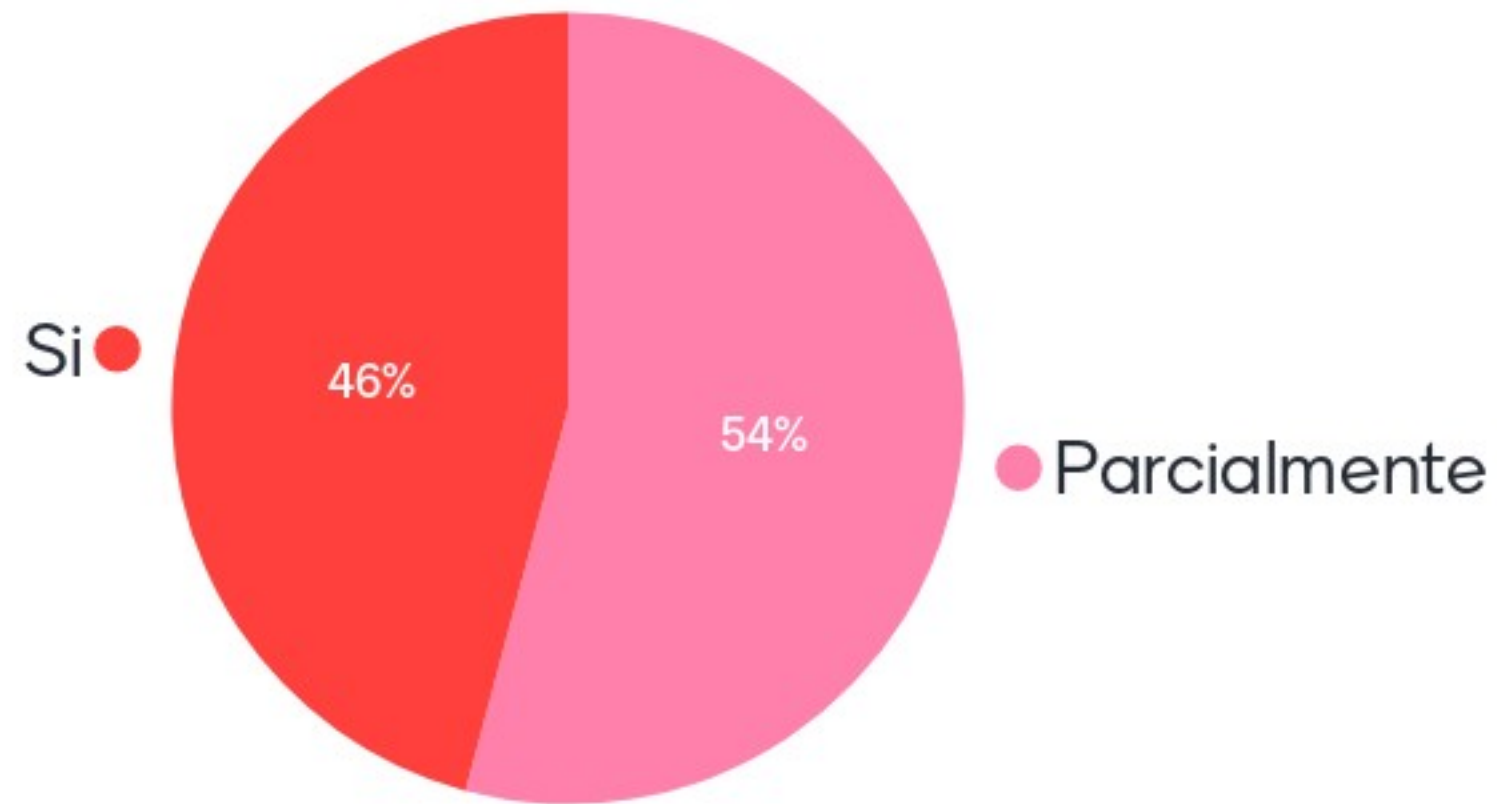
4. Sector



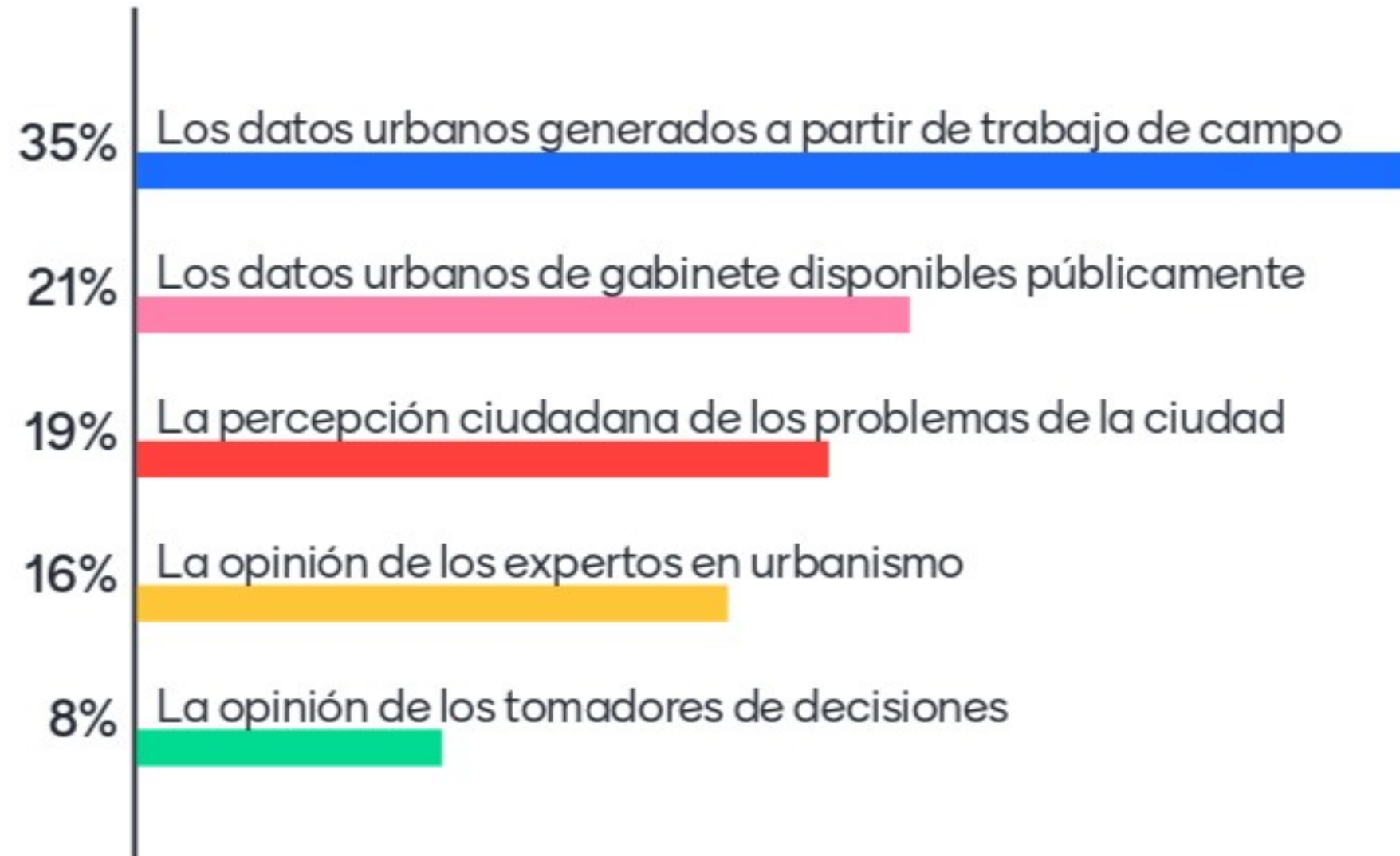
5. ¿Cuál piensas que es la mayor utilidad de los indicadores urbanos?



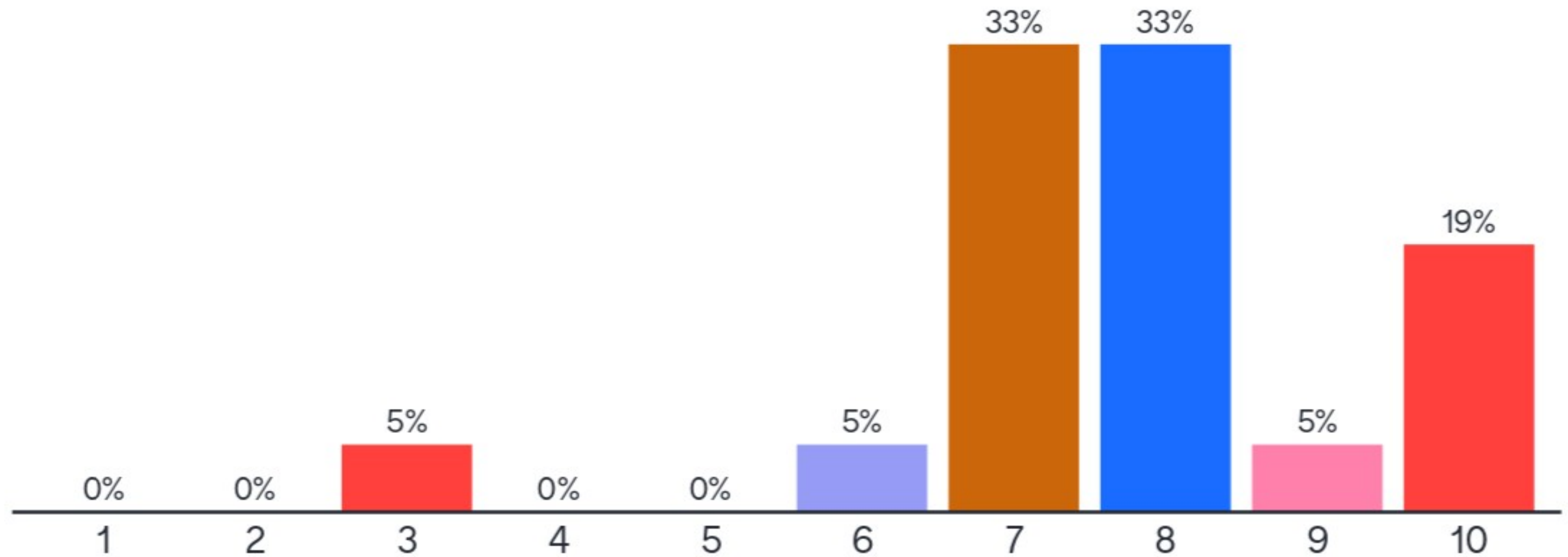
6. ¿Sabrías identificar en el territorio donde se localizan problemáticas urbanas? Ej. inundaciones



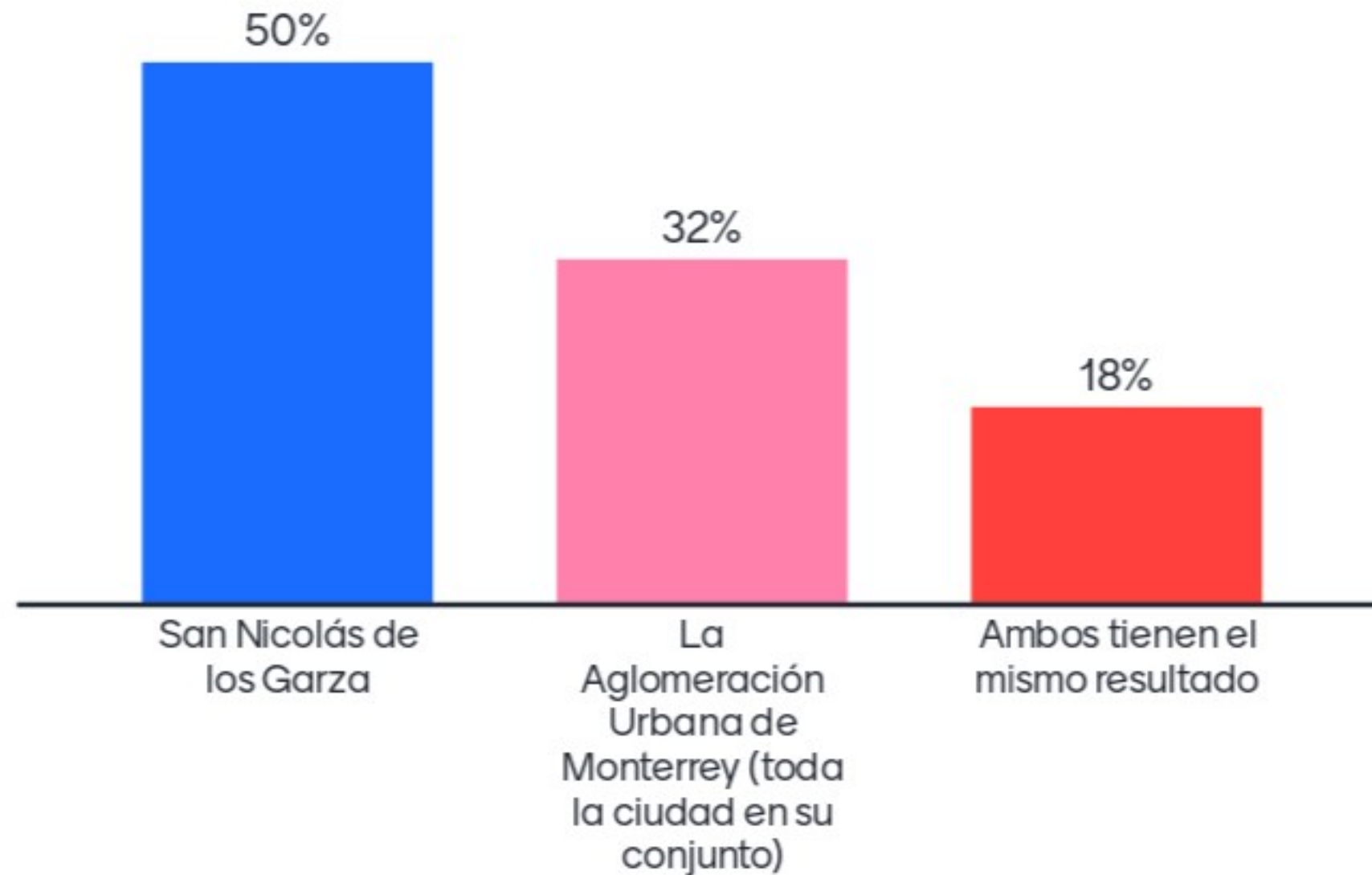
7. Por orden de importancia ¿Cuál de los siguientes elementos consideras más importante para generar política pública?



8. Del 1 al 10, ¿qué tan familiarizado estás con el Índice de las Ciudades Prósperas?



9. El CPI considera 6 dimensiones de prosperidad ¿Cuál territorio crees que tiene una mejor evaluación en el Índice de las Ciudades Prósperas?



10. ¿Qué otras herramientas de generación de información urbana conoces?



¡Gracias!

